

al Ministeri d'Economia i Hisenda els oportuns convenis per a l'execució dels programes i accions estatals sobre I+D+i, transports, ports, medi ambient, ferrocarrils, carreteres, obres hidràuliques, protecció del litoral, costes i platges, parcs naturals i infraestructures turístiques.

3. La Comissió Mixta d'Economia i Hisenda s'encarregarà del seguiment de l'execució dels compromisos anteriors.

Disposició transitòria deu. *Comissió Mixta d'Economia i Hisenda.*

La Comissió Mixta d'Economia i Hisenda entre l'Estat i la Comunitat Autònoma de les Illes Balears que estableix l'article 125 ha de crear-se en el termini de sis mesos des de l'entrada en vigor del present Estatut.

Mentres no es constituïska, la Comissió Mixta prevista en l'article 73 de l'Estatut d'Autonomia de les Illes Balears, aprovat per la Llei Orgànica 2/1983, de 25 de febrer, d'Estatut d'Autonomia de les Illes Balears, en la redacció donada per la Llei Orgànica 3/1999, de 8 de gener, de reforma de la Llei Orgànica 2/1983, de 25 de febrer, d'Estatut d'Autonomia de les Illes Balears, assumix les seues competències.

Disposició transitòria onze. *Agència Tributària.*

L'Agència Tributària de les Illes Balears a què es referix l'article 133 ha de crear-se per llei del Parlament en el termini d'un any a partir de l'entrada en vigor del present Estatut.

Les funcions que, en aplicació d'este Estatut, corresponguen a l'Agència Tributària de les Illes Balears seran exercides, fins a la data en què es constituïska, pels òrgans que les desenvolupen fins a eixe moment.

Disposició final. *Vigència.*

Esta llei entrarà en vigor l'endemà de la seua publicació en el «Boletín Oficial del Estado».

Per tant,

Mane a tots els espanyols, particulars i autoritats, que complisquen esta llei orgànica i que la facen complir.

Madrid, 28 de febrer del 2007.

JUAN CARLOS R.

El president del Govern,
JOSÉ LUIS RODRÍGUEZ ZAPATERO

(Esta llei orgànica s'inclou tenint en compte la correcció d'errors publicada en el «BOE» 77, de 30-3-2007.)

4234 *CORRECCIÓ d'errors de la Llei 42/2006, de 28 de desembre, de Pressupostos Generals de l'Estat per a l'any 2007. («BOE» 52, d'1-3-2007.)*

Advertits errors en la Llei 42/2006, de 28 de desembre, de Pressupostos Generals de l'Estat per a l'any 2007, publicada en el «Boletín Oficial del Estado» suplement en valencià número 1, d'1 de gener de 2007, es procedix a efectuar les oportunes rectificacions:

Pàgina 23, Article 32, apartat U, en la línia 8, on diu: «el que preveu la lletra d) de l'article 27.U de la present llei.», ha de dir: «el que preveu la lletra d) de l'article 23.U de la present llei.».

Pàgina 31, Article 45, apartat Tres, en el quadre de «Complements per a mínims», en la primera cel·la corresponent a Pensió de jubilació o retir amb cònjuge a càrrec, on diu: «602 euros/mes», ha de dir: «602,52 euros/mes».

Pàgina 70, Disposició addicional quarta, en el títol del Quadre II, on diu: «Codis CNAE i títol de l'activitat econòmica», ha de dir: «Tipus aplicables a ocupacions i situacions en totes les activitats».

Pàgina 72, Disposició addicional dotze, apartat quatre, reemplaçaments línia, on diu: «... disposicions addicionals primera, segona i octava de la present llei», ha de dir: «... disposicions addicionals primera, segona i novena de la present llei...».

Pàgina 73, Disposició addicional catorze, apartat Dos, tercera línia, on diu: «... esmentada llei 49/2002 s'elevaran...», ha de dir: «... esmentada llei 49/2002, de 23 de desembre, s'elevaran...».

Pàgina 74, Disposició addicional vint, apartat u, sèptima línia, on diu: «... ocupació, que es descriuen en el...», ha de dir: «... ocupació, que es descriuen en el...».

Pàgina 83, Disposició addicional seixanta-quatre, en el primer paràgraf, on diu: «... s'incorpora una disposició addicional al text refós de la llei General de la Seguretat Social», ha de dir: «... s'incorpora una disposició addicional, la quaranta-tres, al text refós de la llei General de la Seguretat Social».

I, més avant, en la mateixa redacció de la Disposició, on diu: «Disposició addicional. Del règim de Seguretat Social del personal llicenciat sanitari emèrit. El personal llicenciat», ha de dir: «Disposició addicional quaranta-tres. Del règim de Seguretat Social del personal llicenciat sanitari emèrit. El personal llicenciat».

Pàgina 84, Disposició addicional seixanta-sis. El paràgraf inicial és el títol, per tant ha de figurar a continuació de «seixanta-sis».

Pàgina 85, Disposició transitòria sexta, en la novena línia, on diu: «... que prevenen els esmentats articles i com a mínim fins al», ha de dir: «... que prevenen els esmentats articles i com a màxim fins al».

Pàgina 101 Nota núm. 1 a peu de pàgina de l'Annex V Mòduls Econòmics de Distribució de Fons Públics per a sosteniment de Centres Concertats ubicats a les ciutats de Ceuta i Melilla, on diu: «1 Als mestres que impartixen 1r i 2n d'Educació Secundària Obligatoria, se'ls dotarà, si és el cas, del finançament complementari a fi d'aconseguir la progressiva equiparació amb els mestres de l'ensenyament públic dels mateixos cursos», ha de dir: «1 Als mestres que impartixen 1r i 2n curs d'Educació Secundària Obligatoria, se'ls abonarà l'any 2007 en concepte de finançament complementari la quantitat anual de 318,73 euros, a fi d'aconseguir la progressiva equiparació amb els mestres de l'ensenyament públic dels mateixos cursos».

Pàgina 102, Annex VIII, Grup 1, Aragó, on diu: «Palau de l'Aljaferia (Saragossa)», ha de dir: «Palau de l'Aljaferia (Saragossa)».

Pàgina 104, Annex VIII, Grup III, Andalusia, on diu: «Zona arqueològica de Madinat Azhara. Còrdova», ha de dir: «Zona arqueològica de Madinat al-Zahra. Còrdova».

4461 *LLEI 1/2007, de 2 de març, de declaració del Parc Nacional de Monfragüe. («BOE» 54, de 3-3-2007.)*

JUAN CARLOS I

REI D'ESPANYA

A tots els qui vegem i entenguen esta llei.

Sapieu: Que les Corts Generals han aprovat la llei següent i jo la sancione.

EXPOSICIÓ DE MOTIUS

La Xarxa de Parcs Nacionals d'Espanya és un sistema integrat per a la protecció i gestió d'una selecció de les

millors mostres del patrimoni natural espanyol. Conformava un sistema comprensible de la representació ecològica del país amb una personalitat pròpia on s'integren els Parcs Nacionals, i s'assegura un denominador comú basat en la seua preservació. L'organització del sistema, i la seua vertebració dins del marc de l'organització territorial de l'Estat, suposa una aplicació manifesta dels principis de col·laboració, cooperació, i voluntat comuna entre les Administracions. Els Parcs Nacionals són per tant espais naturals protegits declarats per Llei d'interès general de la Nació en el marc de la voluntat conjunta de l'Administració de l'Estat, i de les Administracions Autòniques implicades, d'incorporar a la Xarxa una mostra de patrimoni natural per considerar-la única, singular i representativa.

Des d'esta perspectiva, l'òrgan de govern de la Comunitat Autònoma d'Extremadura va remetre amb data 12 de gener de 2006 al Govern la proposta de declaració de Monfragüe com a Parc Nacional. La proposta, prèviament, informada per l'Assemblea Legislativa de l'esmentada Comunitat Autònoma amb data 22 de desembre de 2005, és el resultat del procés de planificació realitzat en el si de l'esmentada Comunitat Autònoma. Un procés que conclou amb l'aprovació, per Decret 186/2005, de 26 de juny, del Pla d'Ordenació dels Recursos Naturals del Parc Natural de Monfragüe.

A partir d'eixa proposta, el Ministeri de Medi Ambient, junt amb la Junta d'Extremadura, ha elaborat un avantprojecte de Llei de declaració del Parc Nacional de Monfragüe per a la seua remissió a les Corts Generals. L'esmentat avantprojecte de Llei va ser elevat a Consell de Ministres, que va acordar tramitar-lo com a projecte de Llei.

Es tracta, amb això, tant d'incorporar Monfragüe a la Xarxa de Parcs Nacionals com a espai singular, únic, irrepetible i representatiu, com de consolidar amb Monfragüe la Xarxa de Parcs Nacionals com el referent territorial on practicar, al servei de tots els ciutadans, la conservació de la biodiversitat. La singularitat i riquesa faunística de Monfragüe, la varietat de les seues formacions vegetals, l'espectacularitat paisatgística i l'interès geomorfològic constitueixen un patrimoni natural i cultural d'indubtable valor científic, recreatiu i educatiu, que justifica declarar d'interès general de la Nació la seua conservació. Amb això s'incorpora a la Xarxa de Parcs Nacionals una de les millors mostres de patrimoni natural espanyol, corresponent amb els sistemes naturals més extensos i representatius del nostre país.

La declaració culmina un llarg camí en pro de la protecció de Monfragüe. Un camí iniciat ja al final de la dècada dels setanta, en ser declarat mitjançant el Reial Decret 1.927/1979, de 4 d'abril, el Parc Natural de Monfragüe a la vista de les singulars característiques de la seua flora, fauna i paisatge. A esta declaració inicial, i a fi d'assegurar la conservació de la integritat dels ecosistemes presents en l'espai, impeding influències negatives exteriors sobre els valors intrínsecs de la zona, es va sumar al maig de 2004 la de «ZEPA, Monfragüe i Deveses de l'Entorn», així com l'ulterior reconeixement de la UNESCO al juliol de 2003 del territori com a Reserva de la Biosfera. La present Llei, que estableix la delimitació del territori proposat com a Parc Nacional i com a Zona Perifèrica de Protecció, consolida esta situació establint una unitat de conservació coherent sobre la premissa de la situació focal del Parc Nacional, per a un conjunt de 116.160 hectàrees.

La Llei incorpora igualment un mandat executiu a les Administracions Públiques per a, en el termini de tres anys, de comú acord amb els titulars implicats i primant els acords voluntaris, procedir a la reordenació i supressió, si és el cas, de determinats usos, instal·lacions o activitats actualment presents en l'interior del territori i que resulten incompatibles amb la figura de Parc Nacional.

Igualment s'inclou en l'esmentat mandat el de l'execució d'actuacions per a la restauració de formacions vegetals alterades, així com per a l'eliminació de cobertes forestals exòtiques. Tot això amb la intenció d'assegurar, a curt termini, la total coherència entre el Parc Nacional de Monfragüe amb la caracterització genèrica determinada per al conjunt d'espais inclosos en la Xarxa de Parcs Nacionals.

Finalment, esta declaració és la primera que es produeix després de les sentències del Tribunal Constitucional en relació amb els Parcs Nacionals i, tant en el seu contingut com en la seua formulació, s'ha pretès encaixar-la dins del marc competencial de les respectives administracions, assegurant els mecanismes de col·laboració i cooperació entre estes.

Article 1. *Objecte.*

1. Es declara el Parc Nacional de Monfragüe, la conservació del qual es considera d'interès general de la Nació, i s'integra en la Xarxa de Parcs Nacionals, d'acord amb el que preveu la legislació bàsica en la matèria.

2. La declaració del Parc Nacional de Monfragüe té com a finalitat:

a) Protegir la integritat i funcionalitat dels seus ecosistemes, que constitueixen una mostra representativa del sistema natural del bosc mediterrani.

b) Assegurar la conservació i, si és el cas, la recuperació dels hàbitats i les espècies presents en el seu interior, així com la preservació de la diversitat genètica.

c) Contribuir al coneixement i la difusió dels valors del Parc Nacional, establint un sistema d'ús públic compatible amb la seua conservació, i potenciant l'activitat investigadora.

d) Contribuir a promoure un desenvolupament sostenible de les poblacions situades en l'àrea d'influència socioeconòmica del Parc Nacional de Monfragüe.

e) Aportar al patrimoni natural espanyol una nova mostra representativa dels ecosistemes mediterranis, incorporant el Parc Nacional de Monfragüe, a través de la Xarxa de Parcs Nacionals, als programes nacionals i internacionals de conservació de la biodiversitat.

f) Contribuir a la conservació dels valors culturals i les formes de vida tradicionals compatibles amb la seua conservació.

g) Ordenar el seu ús i gaudi públic sostenible per a tota la societat, incloent-hi aquells que presenten algun tipus de discapacitat.

Article 2. *Àmbit territorial.*

1. El Parc Nacional de Monfragüe comprén l'àmbit territorial inclòs dins dels límits que es descriuen en l'annex I de la present Llei.

2. Per acord del Consell de Ministres, a proposta del ministre de Medi Ambient i a iniciativa de la Junta d'Extremadura, o amb l'acord previ amb esta, podran incorporar-se al Parc Nacional terrenys limítrofs a este, de semblants característiques o els valors dels quals resulten complementaris amb els d'aquell, quan concórrega alguna de les circumstàncies següents:

a) Siguen de titularitat de l'Estat o de la Comunitat Autònoma d'Extremadura.

b) Siguen incorporats al patrimoni públic per al millor compliment dels fins de la present Llei.

c) Siguen aportats pels seus propietaris per a l'èxit dels dits fins.

Article 3. *Règim jurídic de protecció.*

1. El règim jurídic de protecció establert en la present Llei de declaració del Parc Nacional de Monfragüe tindrà

caràcter prevalent enfront de qualsevol altra normativa sectorial vigent sobre el territori del Parc Nacional.

2. Amb caràcter general, en el Parc Nacional es mantindran i fomentaran aquells usos i activitats tradicionals que, havent contribuït històricament a conformar el paisatge, siguin declarats compatibles i regulat el seu desenvolupament en el Pla Rector d'Ús i Gestió. No obstant això, queden prohibits en l'interior del Parc Nacional de Monfragüe tots aquells usos i activitats que alteren o posen en perill l'estabilitat dels ecosistemes, els processos ecològics, o la integritat dels seus components físics i biològics.

3. En particular queda prohibit:

a) La instal·lació sobre el territori de nous usos que suposen incidència o canvis en l'actual estructura, aparença i composició del paisatge.

b) El nou establiment de qualsevol tipus d'infraestructures permanents, com ara camins, edificacions, línies elèctriques, parcs eòlics, instal·lacions de tràfic terrestres o aèries o remuntadors mecànics, aprofitaments hidràulics o hidroelèctrics, traçat de vies de comunicació, xarxes energètiques i altres infraestructures, excepte les necessàries per a millorar l'accessibilitat i la no discriminació de les persones amb discapacitat, excepte els necessaris per a una adequada gestió del Parc Nacional, que requeriran, en tot cas, la corresponent autorització de l'Administració gestora, amb un informe previ del Patronat.

c) L'explotació i extracció de mineria i àrids, la realització de qualsevol tipus d'abocaments o abandó de residus, la tala de fusta, la caça i la pesca amb fins comercials o esportius i, amb caràcter general, qualsevol actuació que pugui suposar destrucció, deteriorament o transformació dels elements naturals singulars de la zona. No queden afectades per la prohibició anterior les activitats que l'administració gestora del Parc Nacional, d'acord amb les determinacions que establisca el Pla Rector d'Ús i Gestió, programe i organitze en matèria de control de poblacions o d'eradicació d'espècies exòtiques.

d) La navegació en l'interior de les aigües del Parc Nacional, que es limitarà a la necessària per al compliment de les actuacions derivades de la gestió.

e) Totes aquelles activitats que queden prohibides en la legislació bàsica sobre Parcs Nacionals i en els seus instruments de desenvolupament, en particular el Pla Director de la Xarxa de Parcs Nacionals, així com les que siguin identificades com a incompatibles amb les finalitats del Parc Nacional de Monfragüe en el seu Pla Rector d'Ús i Gestió.

4. En relació amb la pela de suro o altres tractaments suberícoles, l'administració gestora del Parc Nacional, a fi d'assegurar la seua compatibilitat amb els objectius del Parc, establirà l'oportuna regulació. En particular, es delimitaran perímetres d'exclusió d'estes activitats al voltant de les alzines sureres ocupades per nius d'espècies amenaçades.

5. En el termini de tres anys a partir de l'entrada en vigor de la present Llei, les Administracions Públiques, de comú acord amb els titulars implicats i primant en tot cas els acords voluntaris amb estos, procediran a la supressió dels usos, instal·lacions o activitats que, definits en els apartats anteriors, puguen haver-hi en el moment de la declaració, en particular els que s'enumeren en l'annex II. En els casos en què la dita supressió no fóra possible per raons d'utilitat pública prevalent, adoptaran en el mateix termini les mesures necessàries per a la correcció dels impactes ambientals que es puguen estar produint.

6. Seran indemnitzables aquelles limitacions de drets i interessos patrimonials legítims que es produïsquen en compliment dels fins d'esta Llei o de la legislació bàsica en la matèria.

7. Excepte els terrenys corresponents al nucli urbà de Villa Real de San Carlos, els terrenys inclosos dins del Parc Nacional queden classificats com a sòl no urbanitzable objecte d'especial protecció. Amb caràcter general, els plans o normes urbanístiques adaptaran les seues previsions a les limitacions derivades d'esta Llei i dels instruments de planificació que s'aproven en el seu desplegament i aplicació.

Article 4. *Zona Perifèrica de Protecció.*

1. Es declara com a Zona Perifèrica de Protecció del Parc Nacional de Monfragüe, a l'efecte del que preveu la legislació bàsica de l'Estat sobre Parcs Nacionals, el territori inclòs dins dels límits que es descriuen en l'annex III de la present Llei, que coincideix amb l'actual Zona d'Espacial Protecció de les Aus.

2. El règim jurídic d'esta Zona Perifèrica de protecció serà el que es deriva de la seua designació com a Zona d'Espacial Protecció per a les Aus en virtut del que estableix la Llei 4/1989, de 27 de març, de Conservació dels Espais Naturals i de la Flora i Fauna Silvestres. Complementàriament, totes aquelles actuacions que, requerint declaració d'impacte ambiental, es pretenga desenvolupar en el seu interior hauran de ser objecte d'informe del Patronat abans de la seua autorització.

Article 5. *Àrea d'influència socioeconòmica.*

1. Es declara com a àrea d'influència socioeconòmica del Parc Nacional de Monfragüe, a l'efecte del que preveu la legislació bàsica de l'Estat sobre Parcs Nacionals, l'espai format pels termes municipals on es troba ubicat el Parc Nacional i la seua Zona Perifèrica de Protecció, i que figuren en l'annex IV de la present Llei.

2. Les entitats locals, les entitats empresarials i les persones físiques i jurídiques, radicades en l'interior de l'Àrea d'Influència Socioeconòmica, les institucions privades sense fins de lucre amb activitat en l'Àrea, així com aquells altres subjectes que es prevegen en la normativa específica, es podran beneficiar del règim de subvencions, ajudes i mesures de desenvolupament previstos en la legislació bàsica sobre Parcs Nacionals. Amb este fi, les Administracions Públiques podran establir els corresponents instruments de col·laboració i cooperació.

Article 6. *Utilitat pública i interès social.*

Es declara amb caràcter general la utilitat pública i interès social de les actuacions que, per a la consecució dels objectius establits en la present Llei, hagen d'escometre les Administracions Públiques en l'interior del Parc i en la seua Zona Perifèrica de Protecció.

Article 7. *Tanteig i retracte.*

Les Administracions públiques competents podran exercir els drets de tanteig i de retracte respecte dels actes o negocis jurídics de caràcter oneros i celebrats «inter vivos» que comporten la creació, transmissió, modificació o extinció de drets reals que recaiguen sobre finques rústiques situades en l'interior del Parc Nacional, incloses qualssevol operacions o negocis en virtut dels quals s'adquirisca la majoria en el capital social de societats titulars dels drets reals citats. A estos efectes:

a) El transmetent notificarà fefaentment a l'Administració competent el preu i les condicions essencials de la transmissió pretesa. Dins dels tres mesos següents a la notificació, esta Administració podrà exercir el dret de tanteig obligant-se al pagament del preu con-

vingut en un període no superior a dos exercicis econòmics.

b) Quan el propòsit de transmissió no s'haguera notificat de manera fefaent, l'Administració competent podrà exercir el dret de retracte, en el termini d'un any a partir de la data en què tinga coneixement de la transmissió i en els mateixos termes previstos per al de tanteig.

c) Els Registradors de la Propietat i Mercantils no inscriuran transmissió o constitució de cap dret sobre els béns referits sense que s'acredite haver complit amb els requisits assenyalats en este apartat.

Article 8. *Organització de la gestió.*

La gestió ordinària i habitual del Parc Nacional correspondrà a la Junta d'Extremadura, que l'organitzarà de manera que resulte coherent amb els objectius de la Xarxa de Parcs Nacionals.

Article 9. *Règim econòmic i de col·laboració.*

1. La Junta d'Extremadura atindrà, a càrrec dels seus pressupostos, les despeses derivades de la gestió ordinària i habitual del Parc Nacional.

2. Amb independència de l'anterior, l'Administració de l'Estat i la Junta d'Extremadura establiran, de comú acord, els instruments de cooperació financera necessaris per a assegurar el compliment dels objectius de la present Llei, i l'aplicació en el Parc Nacional de Monfragüe de les directrius bàsiques que s'establisquen en el Pla Director.

3. Podran acordar, igualment, la participació del Parc Nacional de Monfragüe en programes multilaterals d'actuació en què, respectant en tot cas el principi de voluntarietat i sobre la base de l'aplicació de criteris de prioritat aprovats pel Consell de la Xarxa, l'Administració de l'Estat assumisca el finançament d'aquelles actuacions singulars i extraordinàries que de comú acord s'identifiquen.

Article 10. *Instruments de programació i planificació.*

1. L'instrument per a la planificació de la gestió del Parc Nacional de Monfragüe és el Pla Rector d'Ús i Gestió, que tindrà una vigència de deu anys, i serà elaborat i aprovat per la Junta d'Extremadura.

2. En la seua elaboració, que incorporarà necessàriament un procés de participació amb un període d'informació pública, així com en el seu contingut, el Pla Rector d'Ús i Gestió s'adequarà al que estableix la legislació bàsica sobre Parcs Nacionals i el Pla Director de la Xarxa de Parcs Nacionals.

3. El dit Pla Rector contindrà almenys:

a) Les normes, objectius, línies d'actuació i criteris generals d'ús i ordenació del Parc.

b) La zonificació del Parc, delimitant les àrees dels diferents usos i establint la normativa d'aplicació en cada una d'estes, d'acord amb els tipus de zones que s'establisquen en el Pla Director.

c) Les actuacions precises per a la consecució dels objectius del Parc en matèries com ara conservació, ús públic, investigació i educació ambiental, i l'estimació econòmica dels seus costos.

d) Les condicions sota les quals poden desenrotllar-se les activitats compatibles amb els objectius del Parc.

e) Els criteris i directrius per a la supressió de les formacions vegetals exòtiques presents en l'interior del Parc Nacional, així com per al control de les espècies invasores.

Article 11. *Participació de la societat.*

1. Com a òrgan de participació de la societat en el Parc Nacional de Monfragüe es crea un Patronat, adscrit, als efectes administratius, a la Junta d'Extremadura.

2. En la composició del Patronat s'assegurarà la paritat entre representants de l'Administració de l'Estat, designats pel Ministeri de Medi Ambient, i de la Junta d'Extremadura. Així mateix, estaran representades les Administracions locals, els agents socials, les associacions de propietaris de terrenys privats inclosos en el Parc, així com aquelles altres institucions, associacions i organitzacions relacionades amb el Parc, o els fins del qual concorden amb els objectius d'esta Llei.

3. El Patronat del Parc Nacional de Monfragüe exercirà les funcions establides en la legislació bàsica de la Xarxa de Parcs Nacionals, així com aquelles altres que li puga assignar la Junta d'Extremadura. En particular, les següents:

a) Conèixer el compliment de les normes que afecten el Parc Nacional.

b) Promoure totes les gestions que considere oportunes a favor de l'espai protegit.

c) Informar sobre el Pla Rector d'Ús i Gestió i les seues modificacions, així com els plans de treball i inversions, o qualsevol desenrotllament sectorial derivats d'este.

d) Aprovar la memòria anual d'activitats i resultats, proposant les mesures que considere necessàries per a corregir disfuncions o millorar la gestió.

e) Informar la programació anual d'activitats a realitzar.

f) Informar els projectes i propostes d'obres i treballs que es pretenga realitzar en el Parc Nacional i no estiguen continguts en els plans de treball i inversions.

g) Informar els projectes d'actuacions que es pretenen realitzar en la zona perifèrica de protecció i requerisquen declaració d'impacte ambiental.

h) Informar sobre les sol·licituds presentades a les convocatòries de subvencions finançades a càrrec dels Pressupostos Generals de l'Estat, a realitzar en l'àrea d'influència socioeconòmica.

i) Proposar possibles ampliacions del Parc Nacional o de la seua Zona Perifèrica de Protecció.

j) Proposar normes i actuacions per a la més eficaç defensa dels valors del Parc Nacional.

k) Establir el seu propi Reglament de règim interior.

Article 12. *Acció pública.*

Serà pública l'acció per a exigir davant dels òrgans administratius i els judicials l'observança del que estableix esta Llei i en les disposicions que es dicten per al seu desplegament i aplicació.

Article 13. *Règim sancionador.*

1. El règim d'infraccions i sancions en el Parc Nacional de Monfragüe serà el previst en el Títol VI de la Llei 4/1989, de 27 de març, de Conservació dels Espais Naturals i de la Flora i Fauna Silvestres, així com en la normativa autonòmica que s'aplique.

2. Es consideraran, a més, infraccions administratives molt greus en l'àmbit del Parc Nacional, subjectes al règim sancionador previst en l'apartat anterior:

a) L'alteració significativa de les condicions naturals del Parc Nacional o dels elements que li són propis, per mitjà d'ocupació, rompuda, tallada, arrancada, o contaminació directa o indirecta.

b) La realització de qualsevol tipus d'abocaments sòlids o líquids que puguen posar en perill la preservació de les condicions naturals del Parc Nacional.

c) L'explotació i extracció d'àrids.

3. Es consideraran, a més, infraccions administratives greus en l'àmbit del Parc Nacional, subjectes al règim sancionador previst en l'apartat 1:

a) La construcció o remodelació de qualsevol tipus d'infraestructures permanents, com ara camins, edificacions, línies elèctriques, instal·lacions de tràfic terrestres o aèries o remuntadors mecànics sense l'autorització pertinent.

b) L'exercici de l'activitat cinegètica i piscícola.

c) L'incompliment de les condicions imposades en les autoritzacions administratives concedides per a dur a terme algun tipus d'activitat en l'interior del Parc.

d) L'incompliment de les restants prohibicions establides en esta Llei i en els seus instruments de planificació.

4. Es consideraran, a més, infraccions administratives lleus en l'àmbit del Parc Nacional, subjectes al règim sancionador previst en l'apartat 1:

a) La instal·lació no autoritzada de senyalització publicitària, així com d'elements que distorsionen i impedisquen la contemplació de l'arquitectura tradicional de la zona o altres elements naturals.

b) L'emissió de sorolls que pertorben la fauna.

Disposició addicional primera. *Constitució del Patronat.*

En el termini de sis mesos des de l'entrada en vigor de la present Llei, es constituirà el Patronat del Parc Nacional de Monfragüe. Fins que es produïska esta constitució, de manera transitòria l'actual Junta Rectora del Parc Natural de Monfragüe adoptarà les decisions necessàries per a assegurar la participació de la societat en necessàries termes assenyalats en la present Llei.

Disposició addicional segona. *Elaboració del Pla Rector d'Ús i Gestió.*

En el termini de dos anys des de l'entrada en vigor de la present Llei s'aprovarà el Pla Rector d'Ús i Gestió del Parc Nacional. Fins que es produïska esta aprovació, de manera transitòria, l'administració gestora adoptarà les mesures de gestió que crega oportunes i atorgarà les autoritzacions procedents d'acord amb el que assenyalen la present Llei i el Pla d'Ordenació dels Recursos Naturals aprovat per Decret 186/2005 de la Junta d'Extremadura.

Disposició addicional tercera. *Col·laboració i cooperació entre les Administracions.*

Es faculta el Ministeri de Medi Ambient, a través de l'Organisme Autònom Parcs Nacionals, per a, en l'exercici de les seues competències en relació amb la Xarxa de Parcs Nacionals i a fi de contribuir que el Parc Nacional de Monfragüe assumisca un nivell de gestió semblant al nivell de la resta dels Parcs Nacionals, subscriure i posar en marxa tots els acords, convenis i consorcis que es consideren convenients per a l'èxit de la present Llei. En el contingut d'estos es fixarà l'abast, el règim d'aplicació i les responsabilitats de les parts.

Disposició addicional quarta. *Finançament complementari a càrrec dels Pressupostos Generals de l'Estat.*

A fi d'assegurar que la gestió del Parc Nacional de Monfragüe es realitza en semblants condicions a la de la resta dels espais que conformen la Xarxa de Parcs Nacio-

nals, i fins que s'aconseguix esta situació, els pressupostos de l'Estat dotaran anualment en el pressupost de despeses de l'Organisme Autònom Parcs Nacionals les partides necessàries per a donar suport a la preservació i millora dels valors del Parc Nacional, així com la difusió i divulgació d'estos.

Disposició addicional quinta. *Augment de la propietat pública en el Parc Nacional i en la seua Zona Perifèrica de Protecció.*

Les Administracions Públiques adoptaran mesures tendents a l'augment progressiu de la propietat pública en l'interior del Parc Nacional i en la seua Zona Perifèrica de Protecció per mitjà d'adquisició de finques, preferentment per acord voluntari amb els seus propietaris.

Les finques adquirides en la Zona Perifèrica de Protecció seran objecte d'incorporació al Parc Nacional, d'acord amb el que establix la present Llei.

Disposició addicional sexta. *Pagament d'indemnitzacions.*

Les Administracions públiques assumiran el pagament de les indemnitzacions per les limitacions en els béns i drets patrimonials legítims establides en el Parc Nacional de Monfragüe. Correspondrà a l'Organisme Autònom Parcs Nacionals el pagament d'aquelles que deriven de la legislació bàsica en la matèria o del Pla Director de la Xarxa de Parcs Nacionals. Correspondrà a la Junta d'Extremadura el pagament de les limitacions restants, en particular les derivades del Pla Rector d'Ús i Gestió.

Disposició derogatòria única. *Derogació normativa.*

Queden derogades totes les disposicions que s'oposen al que establix esta Llei. En particular, queda derogat el Reial Decret 1927/1979, de 4 d'abril, de declaració del Parc Natural de Monfragüe.

Disposició final primera. *Títol competencial.*

Esta Llei té caràcter bàsic a l'empara del que disposa l'article 149.1.23.a de la Constitució, que atribueix a l'Estat la competència en matèria de legislació bàsica sobre protecció del medi ambient.

Disposició final segona. *Entrada en vigor.*

La present Llei entrarà en vigor l'endemà de la publicació en el «Boletín Oficial del Estado».

Per tant,

Mane a tots els espanyols, particulars i autoritats que complisquen esta llei i que la facen complir.

Madrid, 2 de març de 2007.

JUAN CARLOS R.

El president del Govern,
JOSÉ LUIS RODRÍGUEZ ZAPATERO

ANNEX I

Límits del Parc Nacional

Nord. El límit s'inicia en la confluència entre la torrentera que naix en la Peña del Ciervo i l'Arroyo Barbaón. Remunta per la dita torrentera, fins que el seu curs és perceptible, per a seguir per la línia de màxim pendent en direcció sud-est fins a la coronació de la serra en el punt en què la línia divisòria entre els termes municipals de Serradilla i Malpartida de Plasència, es trenca per a des-

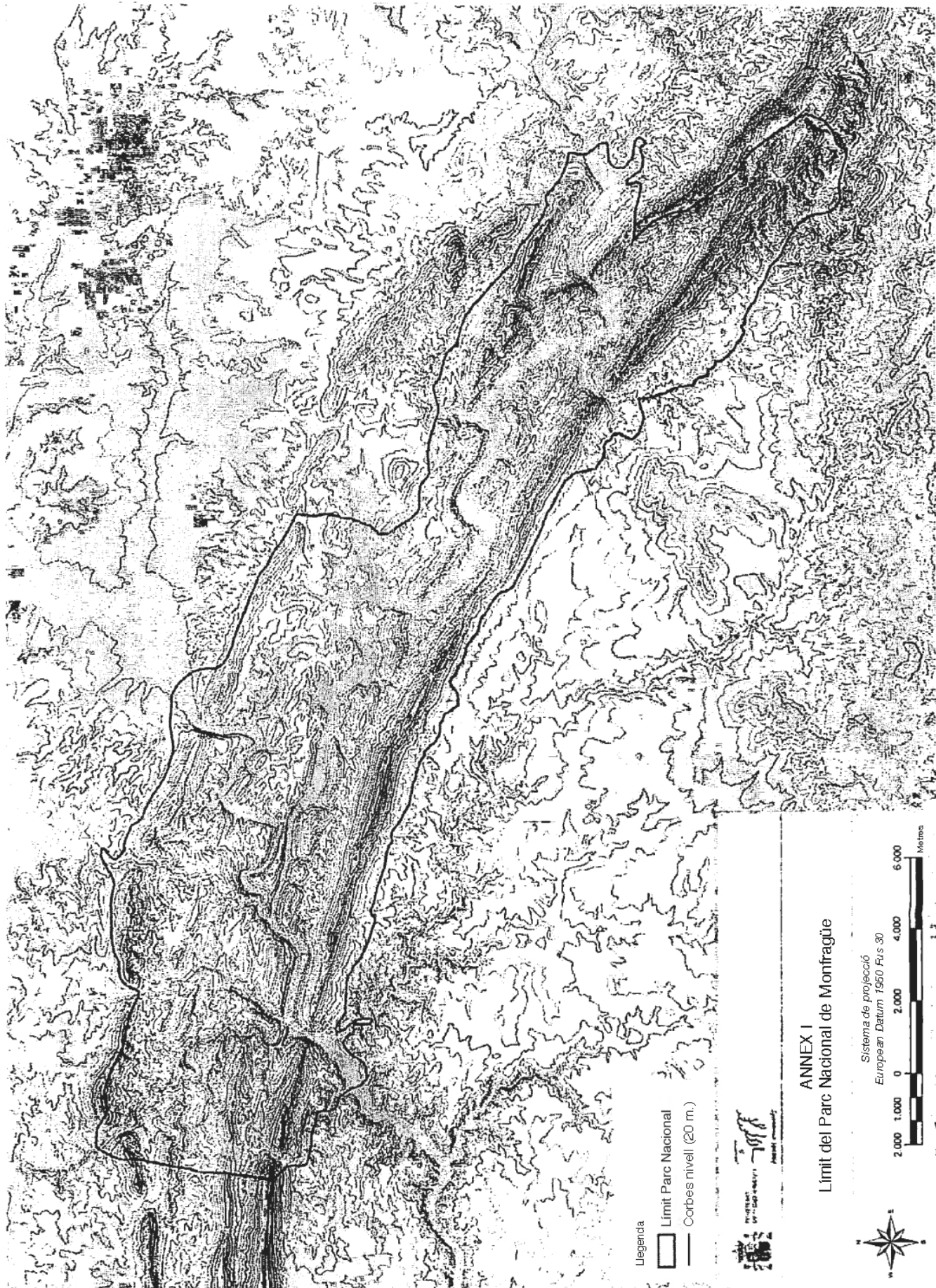
cendir per l'ombria de la serra. Des d'este punt, continua per la línia de cimes del Casar d'Elvira i la serra del Mingazo (que és, al seu torn, divisió dels termes municipals de Serradilla i Malpartida de Plasència) fins a arribar a l'Arroyo Malvecino. Creua el mencionat rierol i la carretera EX-208 Plasència-Zorita, per a pujar per la línia de màxim pendent fins a la corba de nivell de quatre-cents metres. Continua per esta corba de nivell durant una longitud aproximada de nou-cents cinquanta metres, per a, a continuació i en línia recta, avançar en direcció Est fins a creuar la Carrerada Reial Trujillana. Allí agafa el curs del rierol que, discorrent paral·lel a la Serra de la Serrana i Serra de la Venta, desemboca en el rierol Calzones, al costat de la Vuelta de la Saeta. Des d'este últim lloc continua aigües avall pel marge esquerre del rierol Calzones durant un recorregut aproximat de mil dos-cents metres fins a la desembocadura de la torrentera que, des de l'Est, discorre paral·lela a la Serra. Remunta la dita torrentera fins a la seua pèrdua. Des d'ací, agafa el naixement del rierol de la Sierra. Baixa pel seu marge esquerre fins a la seua desembocadura en el rierol de la Sierra del Río. Des d'este punt, continua per una línia sensiblement recta, que forma un angle de cent vint-i-dos graus centesimal respecte al nord per a creuar el riu Tiétar i arribar a la torrentera de la Vega del Cañal que ve de la serra de Las Cansinas. Remunta la mencionada torrentera fins a arribar a la corba de nivell de tres-cents metres, i segueix per esta fins a assolir el camí de l'Herguijuela de Doña Blanca a la Navacalera, en el punt en què el camí creua la línia de divisió entre els termes municipals de Toril i Serrejón. Segueix el dit camí en direcció sud fins a la seua bifurcació. En este punt, agafa una línia recta que forma dos-cents sis graus centesimal amb la direcció nord fins al vèrtex del Pujol (tres-cents trenta-sis metres sobre el nivell del mar). Baixa des del dit vèrtex per la torrentera existent en el seu vessant sud fins a la desembocadura d'esta en el riu Tajo, el voreja fins a arribar al rierol de los Conejos, passant per les antigues porqueres. Remunta el rierol de los Conejos pel seu marge dret, fins a l'encreuament del dit rierol amb el camí de la font de Campales. Segueix el camí fins a arribar a la font. Des de la mencionada font, continua per una línia recta que forma cent vint-i-set graus amb la direcció nord fins a prendre el naixement de la torrentera que, vorejant el turó de la Cabreriza per la seua banda nord, desembocarà en el coll del Venero. Segueix per la dita torrentera fins a la seua desembocadura. Des d'este punt, remunta pel marge dret del coll del Requemade mentre el seu curs és perceptible, des d'on agafarà el naixement de el rierol de la Madroña, baixant per este últim fins al seu encreuament amb el camí de Serrejón a la finca La Parrilla. Segueix pel camí fins al naixement del rierol de la Casa (entre el caseriu i els estables de la mencionada finca). Descendix pel dit rierol fins a la seua desembocadura en el de la Parrilla, pel marge esquerre del

qual continua fins al riu Tajo, que creua en línia sensiblement recta fins al marge esquerre d'este.

Est. Des del marge esquerre del riu Tajo, front est. Des del marge esquerre del riu Tajo, enfront de la desembocadura del rierol de la Parrilla, aigües avall, fins al punt situat enfront de la desembocadura del rierol de la Colmenilla. Des de la desembocadura del dit rierol segueix en línia recta al Collado del Lobo, i continua després per la línia de cimes fins al punt situat enfront del naixement del rierol del Castillo. Descendix pel marge esquerre del mencionat rierol fins a la seua desembocadura en el coll d'El Cubo.

Sud. En el punt en què el rierol del Castillo desemboca en el coll d'El Cubo, agafa el marge esquerre, aigües avall d'este coll fins a passar el pont vell de camí del mas de Maqueñillos. Després del mencionat pont, i a una distància aproximada de tres-cents huitanta metres, desemboca una torrentera, la qual remunta fins a la seua pèrdua. Des d'ací i amb direcció nord segueix la torrentera immediata per la qual cau al rierol de la Solana del Espejo. Des de la desembocadura de la dita torrentera remunta el rierol de la Solana del Espejo pel seu marge dret, fins al seu naixement en la corba de nivell de quatre-cents metres d'altitud. Segueix per la dita corba de nivell fins al camí que, des del caseriu de Las Corchuelas de Arriba, va a la casa de Las Mesillas. Descendix pel dit camí fins a la corba de nivell de tres-cents cinquanta metres d'altitud. Continua per la corba de tres-cents cinquanta metres fins al seu encreuament amb el camí que conduïx al palau vell de Las Corchuelas. Segueix per este camí, rodejant el palau per les desviacions existents, per a pujar a la font de l'Hondonera, fins al palau nou de Las Corchuelas. Des d'este punt, agafa el camí vell de la caseta d'obres públiques fins a arribar a la carretera EX-208 de Plasència a Zorita. Segueix per la dita carretera en direcció a Plasència, fins al punt quilomètric trenta cinc-cents, des d'on continua en sentit oest pel camí vell de Serradilla, fins a arribar al riu Tajo. Segueix pel marge esquerre del riu Tajo fins a estar enfront de la desembocadura del rierol Trasierra o de la Garganta, on creua el riu, remuntant després el dit rierol pel marge dret fins al pont del camí de Serradilla a Peña Falcón.

Oest. Des del pont del camí de Serradilla a Peña Falcón, sobre el rierol Trasierra o de la Garganta, continua pel marge dret del dit rierol, fins al molí vell (últim de què es troba aigües amunt). Des d'este punt, i en línia recta, puja fins al vèrtex Peñón de la Cueva (cinc-cents huitanta-huit metres sobre el nivell del mar) seguint la línia de màxim pendent. Des d'ací, segueix una línia sensiblement recta, que forma deu graus centesimal amb la direcció nord, fins a la serra de la Cañadilla, en el punt situat a cinc-cents huit metres d'altitud. D'ací cau per la línia de màxim pendent fins a la confluència del rierol Barbaón amb la torrentera que naix en la penya del Ciervo en la serra del Casar d'Elvira, fins a arribar al punt on s'inicia la present descripció.



ANNEX II

Mesures de mitigació i correcció

Supressió, amb substitució per traçat exterior al Parc Nacional, de les línies elèctriques de mitjana tensió Torrejón el Rubio-estació de ferrocarril de Monfragüe i castell de Monfragüe-Serradilla.

Soterrament del línia elèctrica a Villarreal de San Carlos i a la finca Las Cansinas.

Correcció d'impacte i integració ambiental en la línia de 132.000 kvolts Plasència-Trujillo i en la línia de 220.000 kvolts Almaraz-Alcántara. (Senyalització de les línies elèctriques, camuflatge de les torretes.)

Accions correctores d'impacte ambiental en els embassaments de Torrejón-Tajo i Torrejón-Tiétar. (Regulació del règim d'oscil·lació de làmines d'aigua a menys de 50 centímetres, construcció d'assut submergit de cua aigües avall de l'abocador de la presa de Torrejón-Tajo.)

Correcció d'impactes i integració ambiental en les carreteres que creuen el Parc Nacional, en particular l'EX-208 (Trujillo-Plasència) i el ramal de servici d'esta a Baza-goa (adequació de marges i integració de baranes i elements de senyalització).

Restauració ambiental i recuperació ecològica, en particular de les àrees afectades per repoblacions amb espècies exòtiques introduïdes («pinus pinaster» i gènere «eucaliptus sp»).

Supressió d'antenes i altres elements alteradors del paisatge als voltants del castell de Monfragüe.

Camuflament del repetidor del port de la Serrana.

ANNEX III

Límits de la Zona Perifèrica de Protecció

Nord. Partix de la carretera que unix Casatejada i Serrejón en el punt on creua el rierol Gallego a 3 km, de Casatejada, en el punt de coordenades: W 005. 42' 39.57"; N 39. 52' 15.54", segueix este rierol en direcció nord-oest, vorejant el Charco Salado pel nord fins al límit dels termes municipals de Toril i Casatejada, segueix pel dit límit en direcció nord-est fins a assolir el ferrocarril actual; segueix per la línia fèrria en direcció oest fins que creua la carretera a l'estació de La Bazagona, d'ací partix en línia recta, creuant el riu Tiétar, fins al PK 32 de l'EX-389 en el punt de coordenades W 005. 54' 56.57"; N 39. 55' 44.77". Segueix esta carretera en direcció nord-oest fins al PK 37, on agafa el camí fins al mas de Valdelacasa (W 005. 58' 01.78"; N 39. 57' 09.97") i d'ací continua recte fins a l'antiga estació de Malpartida. Des d'este lloc, segueix la via fèrria cap a l'oest fins al PK 265, des d'on partix en línia recta fins al vèrtex geodèsic Acero, i d'ací en línia recta fins al PK 272 de la línia fèrria (W 006. 16' 20.36"; N 39. 50' 31.98"), i d'ací segueix la via fins al terme municipal de Casas de Millán. Segueix la línia que separa els termes municipals de Casas de Millán i Mirabel en direcció nord continuant per la que separa els termes municipals de Casas de Millán i Cañaveral fins al camí veïnal de Grimaldo.

Oest. Continua pel dit camí en direcció Casas de Millán vorejant els horts familiars fins a assolir l'encreuament de la via fèrria amb la carretera CCV 30 de Casas de Millán a Serradilla. Segueix esta carretera cap a Serradilla fins al límit entre els termes municipals de Serradilla i Casas de

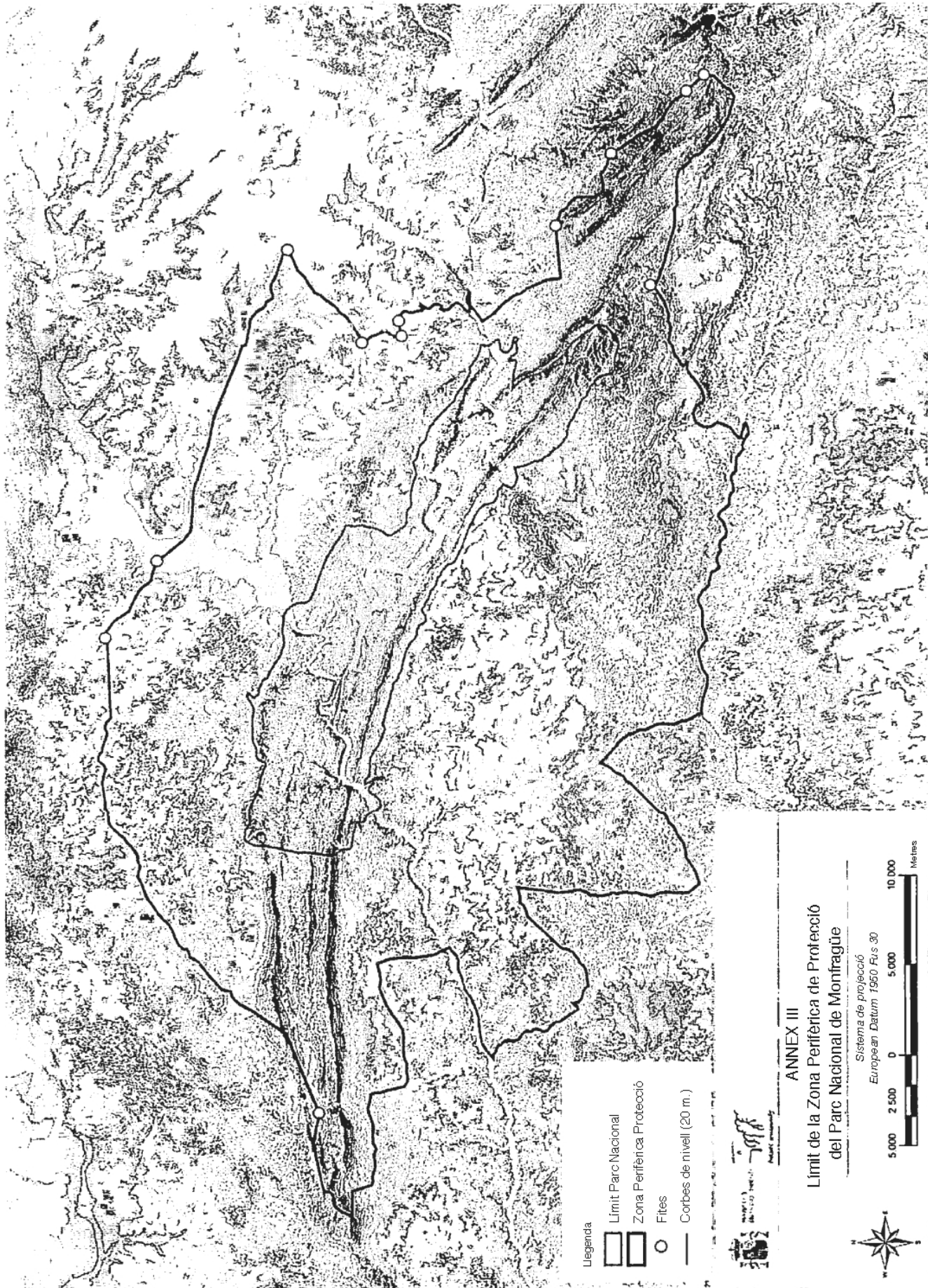
Millán, continua pel dit límit fins al riu Tajo, segueix pel marge dret del riu Tajo, el creua per a seguir per la línia que separa els termes municipals de Serradilla i Talaván, per la qual segueix fins a trobar-se amb el límit entre Torrejón el Rubio i Serradilla; continua pel dit límit fins al riu Almonte.

Sud. Segueix pel marge esquerre del riu Almonte fins al traçat de l'autovia d'Extremadura; continua pel marge esquerre de la dita via de comunicació fins a l'encreuament amb el camí de Jaraicejo a Deleitosa. Segueix pel dit camí fins a trobar-se amb el rierol de Rocastaño, que remunta pel seu marge esquerre fins a la carretera CV-22 de N-V a Deleitosa. Continua per la dita carretera en direcció nord-oest fins a trobar-se amb el rierol Helechoso, segueix eixe curs fins a creuar el terme municipal de Casas de Miravete W 005. 43' 37.97"; N 39. 41' 45.98". Continua per este límit cap al sud per a seguir pel terme municipal d'Higuera i el rierol de la Gargantilla fins que s'encreua amb la carretera cap a Campillo de Deleitosa fins al punt de coordenades W 005. 35' 22.66"; N 39. 40' 24.16".

Est. En línia recta des d'este punt arriba fins al coll del Duro en el punt de coordenades: W 005. 36' 01.42"; N 39. 40' 54.11". Segueix este curs fins que desemboca en el coll de los Nogales. Segueix este coll fins que creua un camí en el punt de coordenades: W 005. 38' 31.55"; N 39. 43' 01.43". Segueix este camí cap a Higuera, vorejant el nucli urbà pel sud, per a continuar per la carretera cap a Romangordo, des de l'encreuament a l'entrada d'este municipi part en línia recta fins al punt de coordenades: W 005. 41' 25.5"; N 39. 44' 32.97", en el límit del terme municipal, se segueix este límit cap al nord fins a creuar el Tajo aigües avall de la presa d'Arrocampo. Segueix el marge dret del riu fins a la desembocadura del rierol la Retorta. Puja pel marge esquerre del rierol incloent-hi l'embassament de Serrejón fins al seu naixement en el punt de coordenades: W 005. 45' 17.27"; N 39. 49' 00.54", d'ací continua en línia recta fins al camí de la casa de l'Anguila en el punt de coordenades: W 005. 45' 52.47"; N 39. 48' 54.7". Des d'ací continua per un camí cap al nord, fins a la carretera CCV-53, que unix Serrejón amb Casatejada, a uns 3,5 km, de Serrejón, el punt de coordenades: W 005. 46' 10.82"; N 39. 50' 02.73", per on continua fins al principi de la descripció.


Límit de la Zona Perifèrica de Protecció del Parc Nacional de Monfragüe




xd	x-UTM	y-UTM	Lon-DMS-	Lat-DMS
1	268130	4417070	W 005° 42' 39.57"	N 39° 52' 15.54"
2	250820	4424030	W 005° 54' 56.57"	N 39° 55' 44.77"
3	246140	4426600	W 005° 58' 01.78"	N 39° 57' 09.97"
5	220020	4415430	W 006° 16' 20.36"	N 39° 50' 31.98"
6	266150	4397660	W 005° 43' 37.97"	N 39° 41' 45.98"
7	277880	4394870	W 005° 35' 22.66"	N 39° 40' 24.16"
8	276970	4395730	W 005° 36' 01.42"	N 39° 40' 54.11"
9	273520	4399770	W 005° 38' 31.55"	N 39° 43' 01.43"
10	269440	4402710	W 005° 41' 25.5"	N 39° 44' 32.97"
11	264500	4411070	W 005° 45' 17.27"	N 39° 49' 00.54"
12	263360	4410980	W 005° 45' 52.47"	N 39° 48' 54.7"
13	262680	4413010	W 005° 46' 10.82"	N 39° 50' 02.73"









Mapa de Situació




ANNEX IV
 Municipis inclosos a l'Àrea d'Influència Socioeconòmica
 Sistema de projecció
 European Datum 1950 Fus 30



Legenda

-  Límit Parc Nacional
-  Zona Perifèrica Protecció
-  Termes municipals
-  Corbes de nivell (20 m.)

ANNEX IV

Municipis inclosos en l'àrea d'influència socioeconòmica

Codi INE	Terme municipal	Superfície (ha)
10056	Casas de Millán.	15.308,54
10057	Casas de Miravete.	50.018,72
10058	Casatejada.	11.187,79
10070	Deleitosa.	14.428,11
10097	Higuera.	4.055,52
10103	Jaraicejo.	17.759,67
10116	Malpartida de Plasencia.	37.297,32
10123	Mirabel.	4.935,31
10160	Romangordo.	3.908,67
10173	Saucedilla.	6.044,42
10175	Serradilla.	25.943,07
10176	Serrejón.	12.423,10
10182	Toril.	14.986,04
10190	Torrejón el Rubio.	22.205,97
Total general		195.502,25

4731 *CORRECCIÓ d'errors de la Llei 35/2006, de 28 de novembre, de l'Impost sobre la Renda de les Persones Físiques i de modificació parcial de les lleis dels Impostos sobre Societats, sobre la Renda de no Residents i sobre el Patrimoni. («BOE» 57, de 7-3-2007.)*

Advertits errors en la publicació de la Llei 35/2006, de 28 de novembre, de l'Impost sobre la Renda de les Persones Físiques i de modificació parcial de les lleis dels Impostos sobre Societats, sobre la Renda de no Residents i sobre el Patrimoni, publicada en el «Boletín Oficial del Estado» suplement en valencià número 5, d'1 de desembre de 2006, es procedix a efectuar les oportunes rectificacions:

En l'Índex, entre la «disposició addicional vint-i-quatre» i la «disposició transitòria primera» ha de dir: «Disposició addicional vint-i-cinc. Despeses i inversions per a habitar els empleats en la utilització de les noves tecnologies de la comunicació i de la informació.»

En la pàgina 689, primera columna, article 25.3.2n, sext paràgraf, on diu: «20 per cent, quan el perceptor tinga més de 66 i 69 anys», ha de dir: «20 per cent, quan el perceptor tinga entre 66 i 69 anys».

En la pàgina 697, segona columna, article 49.2, quarta línia, on diu: «... què es referix el paràgraf anterior...», ha de dir: «... què es referix l'apartat anterior...».

En la pàgina 703, primera columna, article 68.1.4t, d), segona línia, on diu: «... en el paràgraf a) de l'apartat 1 anterior, serà de 12.020 euros anuals», ha de dir: «... en el número 1r anterior, serà de 12.020 euros anuals».

En la pàgina 720, primera columna, disposició addicional tercera, d), sexta línia, on diu: «... que la quantitat recuperada corresponga...», ha de dir: «... que la quantitat recuperada correspon...».

4814 *CORRECCIÓ d'errors de la Llei 36/2006, de 29 de novembre, de mesures per a la prevenció del frau fiscal. («BOE» 58, de 8-3-2007.)*

Advertits errors en la publicació de la Llei 36/2006, de 29 de novembre, de mesures per a la prevenció del frau fiscal, publicada en el «Boletín Oficial del Estado» suplement en valencià número 5, d'1 de desembre de 2006, es procedix a efectuar les oportunes rectificacions:

En la pàgina 753, segona columna, article tercer. Dos, b), primera línia, on diu: «Quan l'empresari professional que...»; ha de dir: «quan l'empresari o professional que...».

En la pàgina 768, en la disposició transitòria quarta, on diu: «La responsabilitat tributària establida en l'apartat quatre de l'article quint d'esta Llei...»; ha de dir: «La responsabilitat tributària establida en l'apartat cinc de l'article quint d'esta Llei...».

En la pàgina 768, en la disposició transitòria quinta, on diu: «La nova redacció de l'apartat 1 de l'article 57 de la Llei 58/2003, de 17 de desembre, General Tributària, establida en l'apartat cinc de l'article quint d'esta Llei...»; ha de dir: «La nova redacció de l'apartat 1 de l'article 57 de la Llei 58/2003, de 17 de desembre, General Tributària, establida en l'apartat sis de l'article quint d'esta Llei...».

5584 *LLEI 2/2007, de 15 de març, de Societats Professionals. («BOE» 65, de 16-3-2007.)*

JUAN CARLOS I

REI D'ESPANYA

A tots els qui vegem i entenguen esta llei.

Sapieu: Que les Corts Generals han aprovat la llei següent i jo la sancione.

EXPOSICIÓ DE MOTIUS

I

L'evolució de les activitats professionals ha donat lloc al fet que l'actuació aïllada del professional es veja substituïda per una labor d'equip que té el seu origen en la creixent complexitat d'estes activitats i en els avantatges que deriven de l'especialització i divisió del treball.

Així, les organitzacions col·lectives que operen en l'àmbit dels servicis professionals han anat adquirint una creixent difusió, escala i complexitat, amb pronunciada tendència en temps recents a organitzar l'exercici de les professions col·legiades per mitjà de societats.

En este context, la Llei de Societats Professionals que ara es promulga té com a objecte possibilitar l'aparició d'una nova classe de professional col·legiat, que és la societat professional, per mitjà de la seua constitució d'acord amb esta Llei i inscripció en el Registre de Societats Professionals del Col·legi Professional corresponent.

Per a això, s'establix una disciplina general de les societats professionals que facilite el desenrotllament d'esta franja dinàmica del nostre sistema social i econòmic i amb tanta incidència en els drets dels seus clients. Així, doncs, la creació de certa jurídica sobre les relacions societàries que tenen lloc en l'àmbit professional es constituïx en un dels propòsits fonamentals que persegueix la nova Llei. Junt amb este, cal consignar un adequat règim de responsabilitat a favor dels usuaris dels servicis professionals que es presten en el marc d'una organització col·lectiva.

En definitiva, esta nova Llei de Societats Professionals es constituïx en una norma de garanties: garantia de seguretat jurídica per a les societats professionals, a les que es facilita un règim peculiar fins ara inexistent, i garantia per als clients o usuaris dels servicis professionals prestats de forma col·lectiva, que veuen ampliada l'esfera de subjectes responsables.

II

En el primer aspecte, la nova Llei consagra expressament la possibilitat de constituir societats professionals